











stabilizované plochy		plochy změn		územní rezervy	
BV	BV	BV	BV		
BI	BI	BI	BI		
BH	BH	BH	BH		
RI	RI	RI	RI		
RZ	RZ	RZ	RZ		
OV	OV	OV	OV		
OM	OM	OM	OM		
OS	OS	OS	OS		
OH	OH	OH	OH		
DS	DS	DS	DS		
DZ	DZ	DZ	DZ		
TI	TI	TI	TI		
TO	TO	TO	TO		
VD	VD	VD	VD		
VX	VX	VX	VX		
VZ	VZ	VZ	VZ		
ZV	ZV	ZV	ZV		
NZ	NZ	NZ	NZ		
NL	NL	NL	NL		
NP	NP	NP	NP		
NSz	NSz	NSz	NSz		
NT	NT	NT	NT		




stávající	navrhované	PRVKY ÚSES
		ÚAP 021 - územní systém ekologické stability - NRBK (osa)
		ÚAP 021 - územní systém ekologické stability - NRBK (nadregionální biokoridor)
		ÚAP 021 - územní systém ekologické stability - LBC (lokální biocentrum)
		ÚAP 021 - územní systém ekologické stability - LBK (lokální biokoridor)
		ÚAP 030 - přirodní park Lanškrounské nábýtky

LEGENDA

ČLENENÍ ÚZEMÍ

	hranice řešeného území - správní hranice obce
	zastavěné území k 31.8.2020
	plachy zastavitelné
	plachy přestavby
	opatření v krajíně

Poznámka:	ÚAP 016 - územím a archeologickými nálezy III. - celé KÚ ÚAP 085 - oblast se zhoršenou kvalitou ovzduší - celé KÚ ÚAP 102 - letiště včetně OP - celé KÚ ÚAP 114 - jiná ochranná pásma - migračně významné území AOPK - celé KÚ
-----------	---

		Husova 888 562 01, Ústí nad Orlicí tel. 485 532 086 www.tipos.cz tipos@seznam.cz		 zpraveny@archicad16.com ArchCAD 16			
PROJEKTOVÁ KANCELÁŘ		Autorizovaný projektant:		Kreslí:		Datum:	
arch. Petr Kolda		Tomáš Žďárský		14. duben 2022		Číslo par.	
Objednatel:		Obec Rudoltice		Město:		Duben 2022	
Projekt:		název - etapa		Dle:		Dle:	
ÚPLNÉ ZNĚNÍ PO VYDÁNÍ ZMĚNY č.1 ÚP RUDOLTICE							
Název výkresu:		Hlavní výkres		Číslo výkresu:		Lst.	
				I.b.			